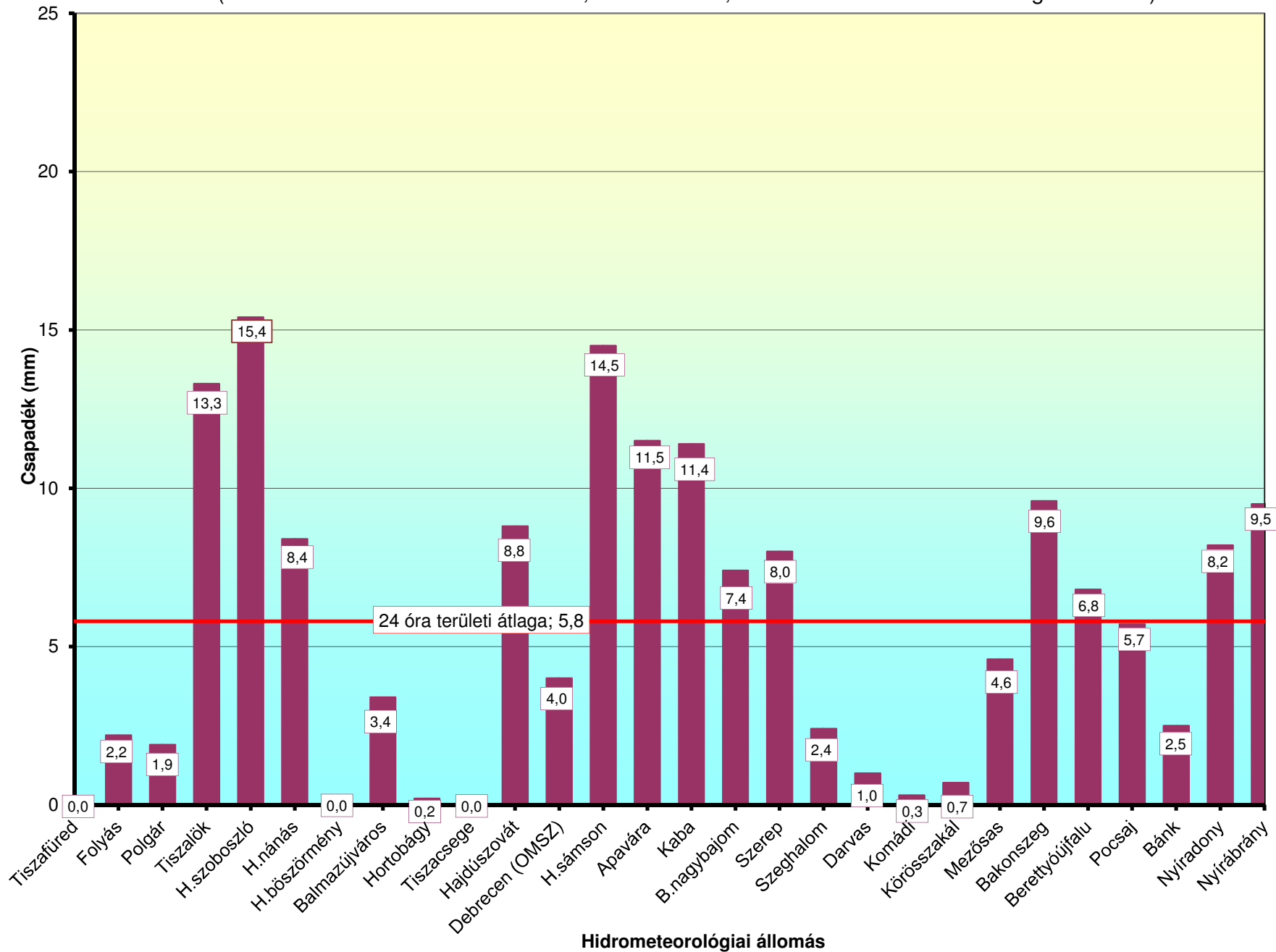


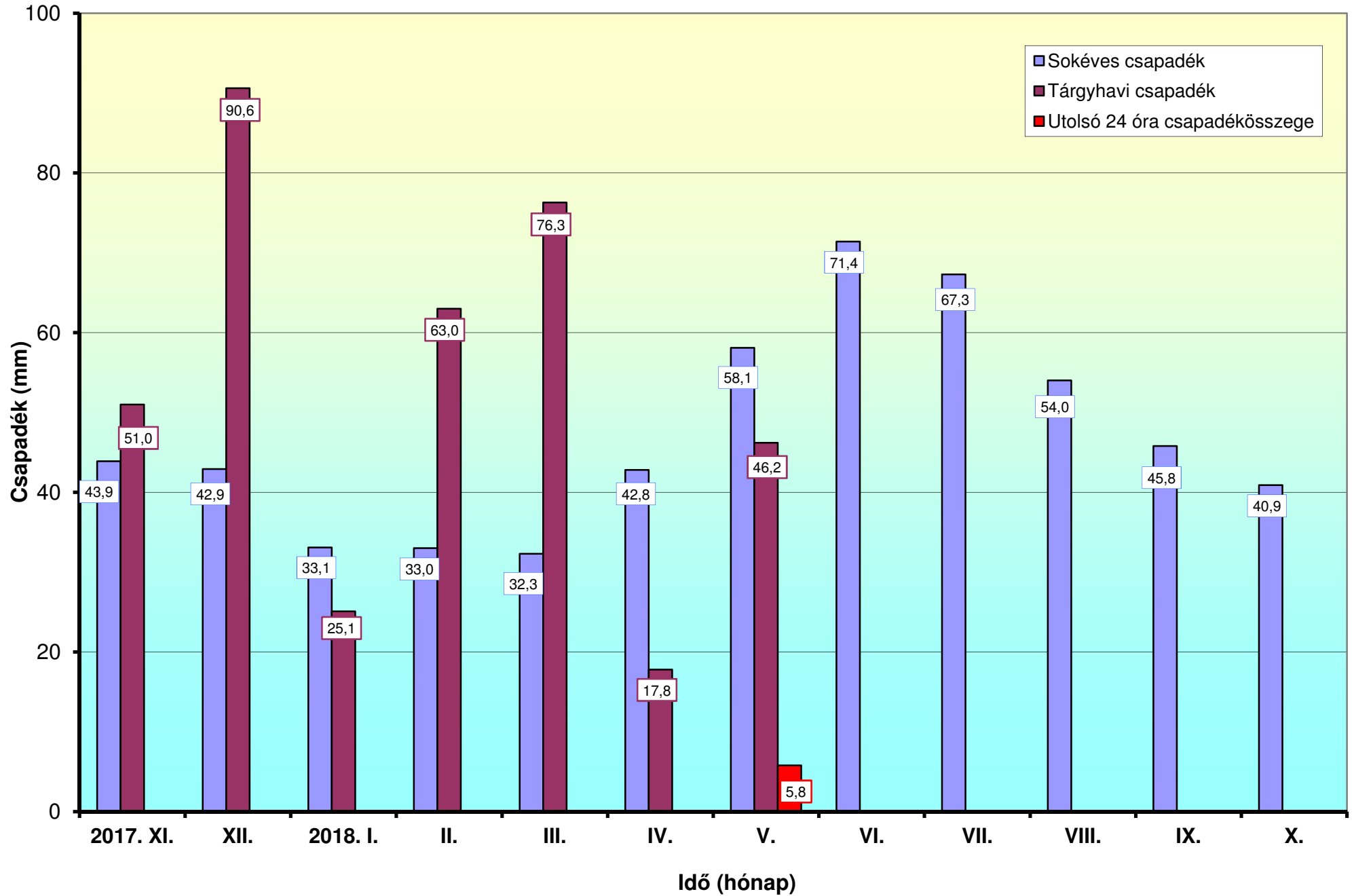
UTOLSÓ 24 ÓRA CSAPADÉKÖSSZEGEI ÁLLOMÁSONKÉNT

(2018. V. 21. 07⁰⁰ - V. 22. 07⁰⁰ között, mm értékben, TIVIZIG 28 db hidrometeorológiai állomás)

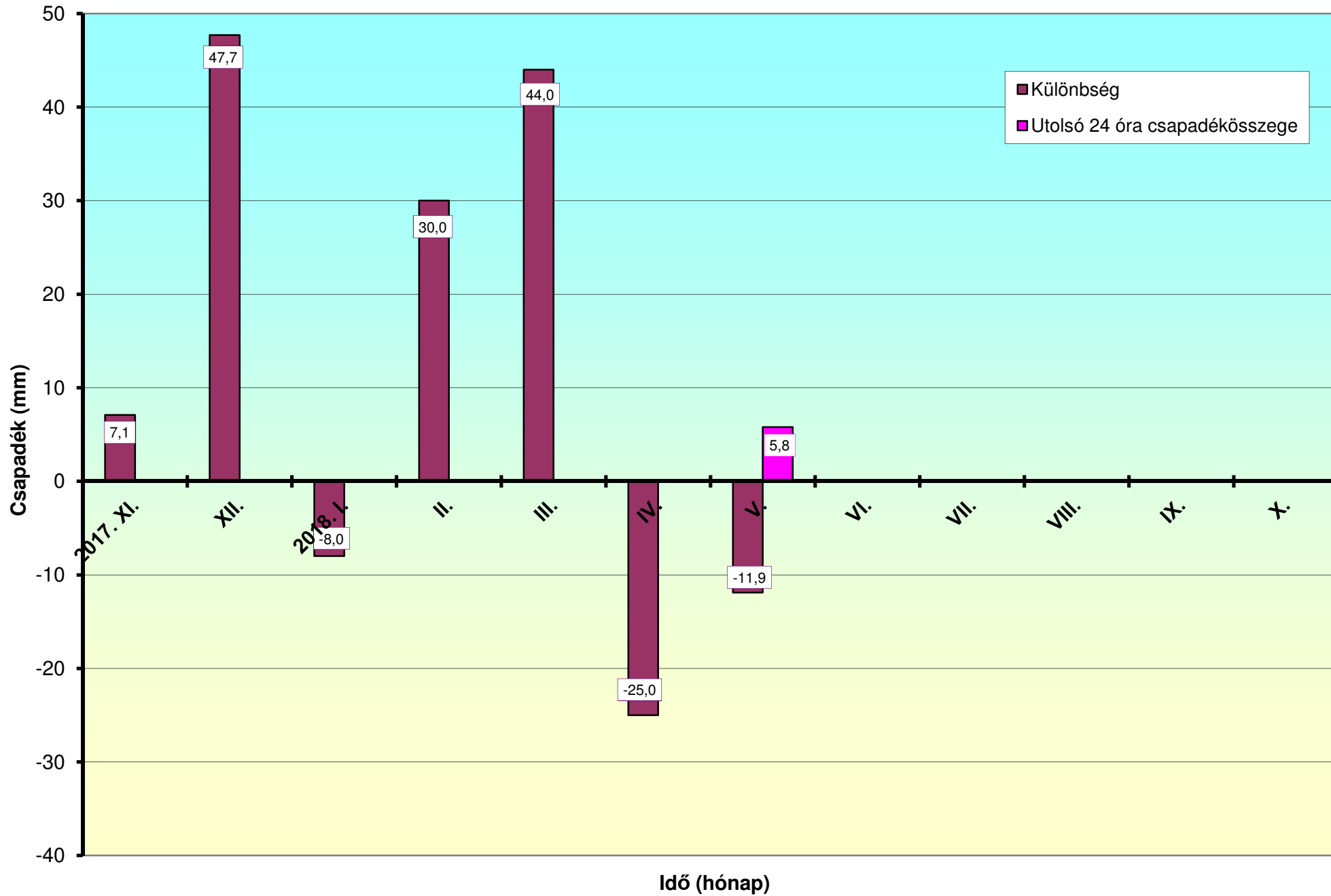


2018-AS HIDROLÓGIAI ÉV HAVI CSAPADÉKÉRTÉKEI

(2018. V. 21-ig, mm értékben, TIVIZIG 28 db hidrometeorológiai állomás)

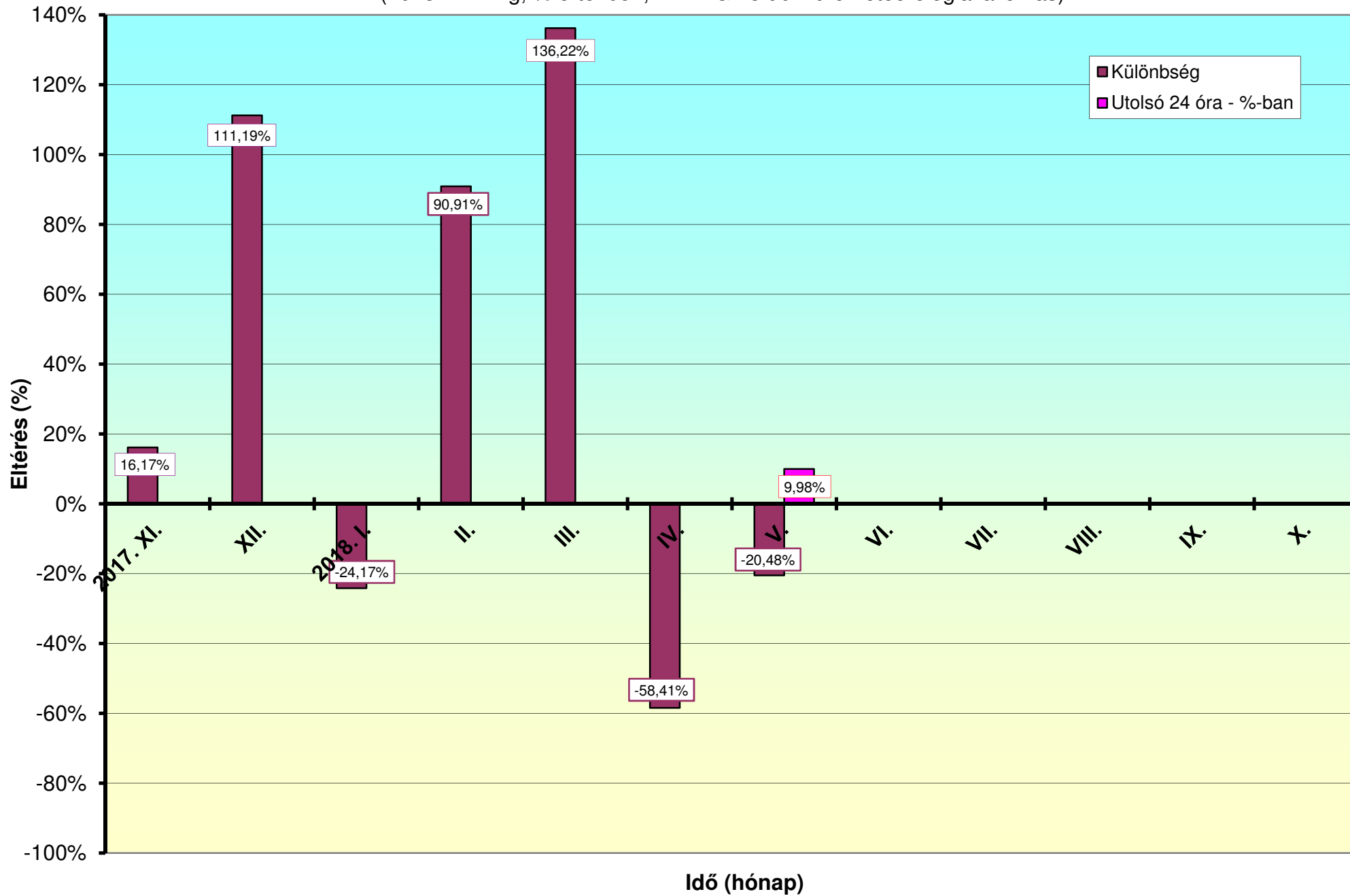


2018-AS HIDROLÓGIAI ÉV - HAVI CSAPADÉKÖSSZEGETEK ELTÉRÉSE A SOKÉVI HAVI ÁTLAGTÓL
(2018. V. 21-ig, mm értékben, TIVIZIG 28 db hidrometeorológiai állomás)



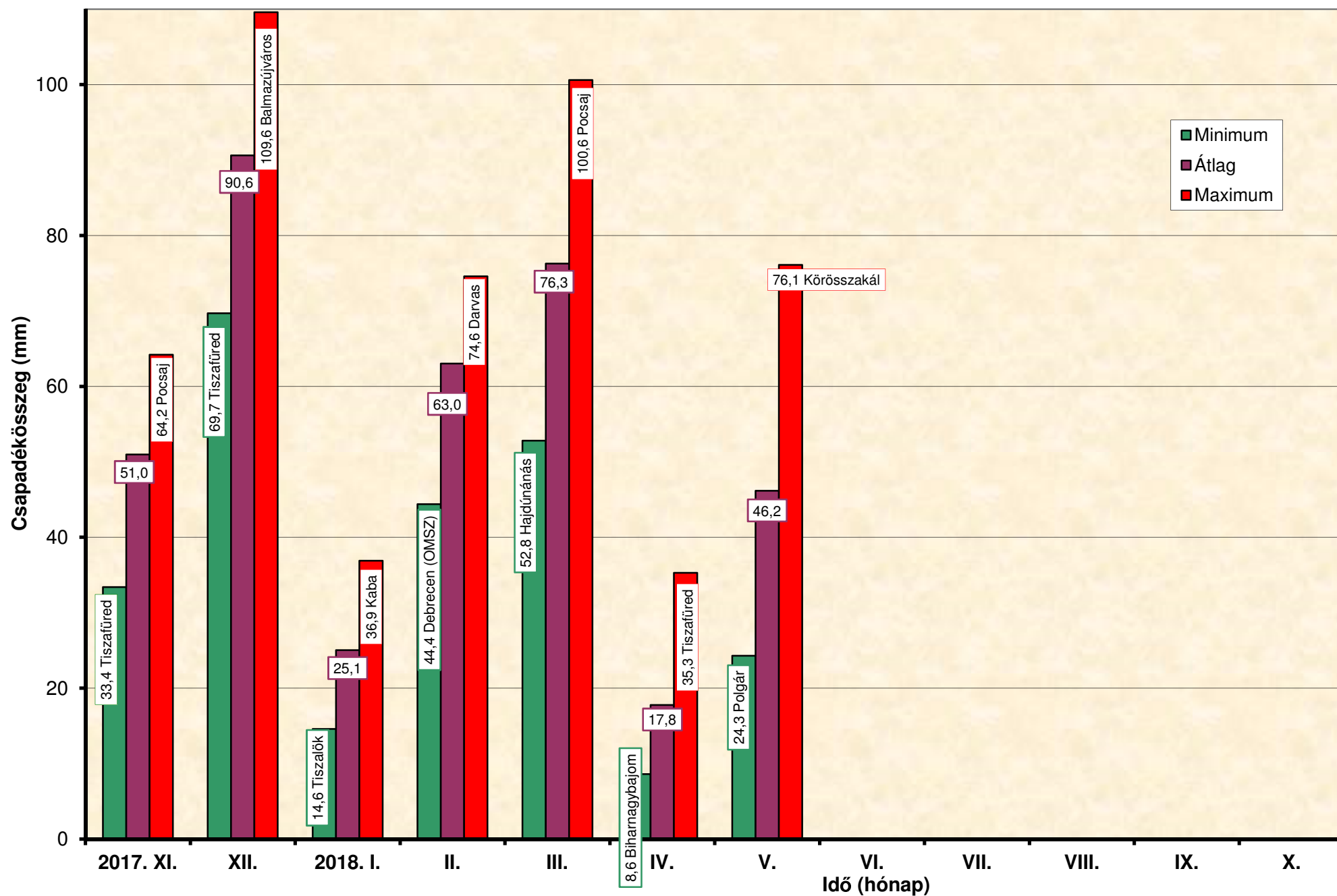
2018-AS HIDROLÓGIAI ÉV - HAVI CSAPADÉKÖSSZEGEK ELTÉRÉSE A SOKÉVI HAVI ÁTLAGTÓL

(2018. V. 21-ig, % értékben, TIVIZIG 28 db hidrometeorológiai állomás)



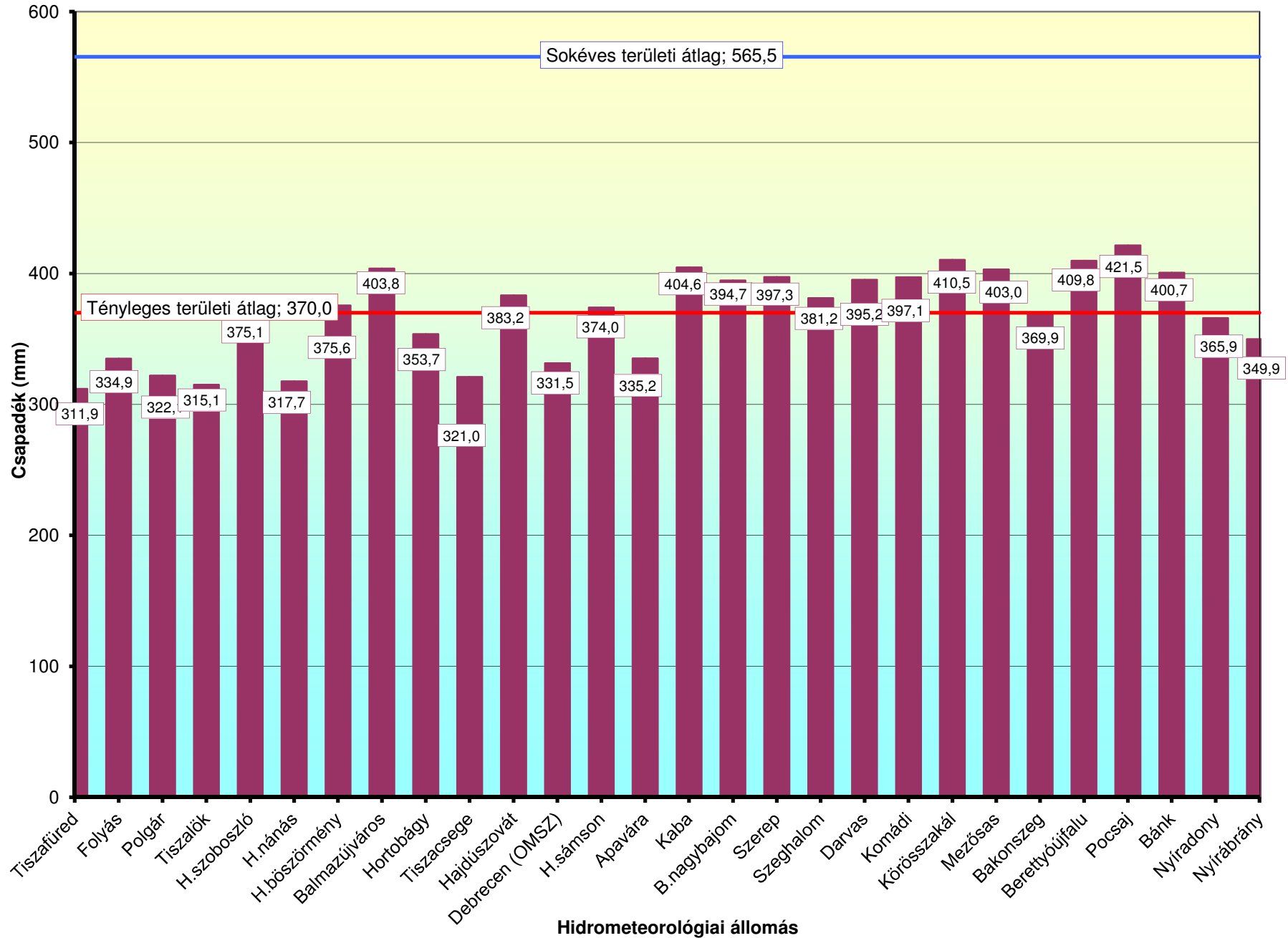
2018-AS HIDROLÓGIAI ÉV HAVI CSAPADÉKÖSSZEGEINEK SZÉLSŐÉRTÉKEI

(2018. V. 21-ig, mm értékben, TIVIZIG 28 db hidrometeorológiai állomás)



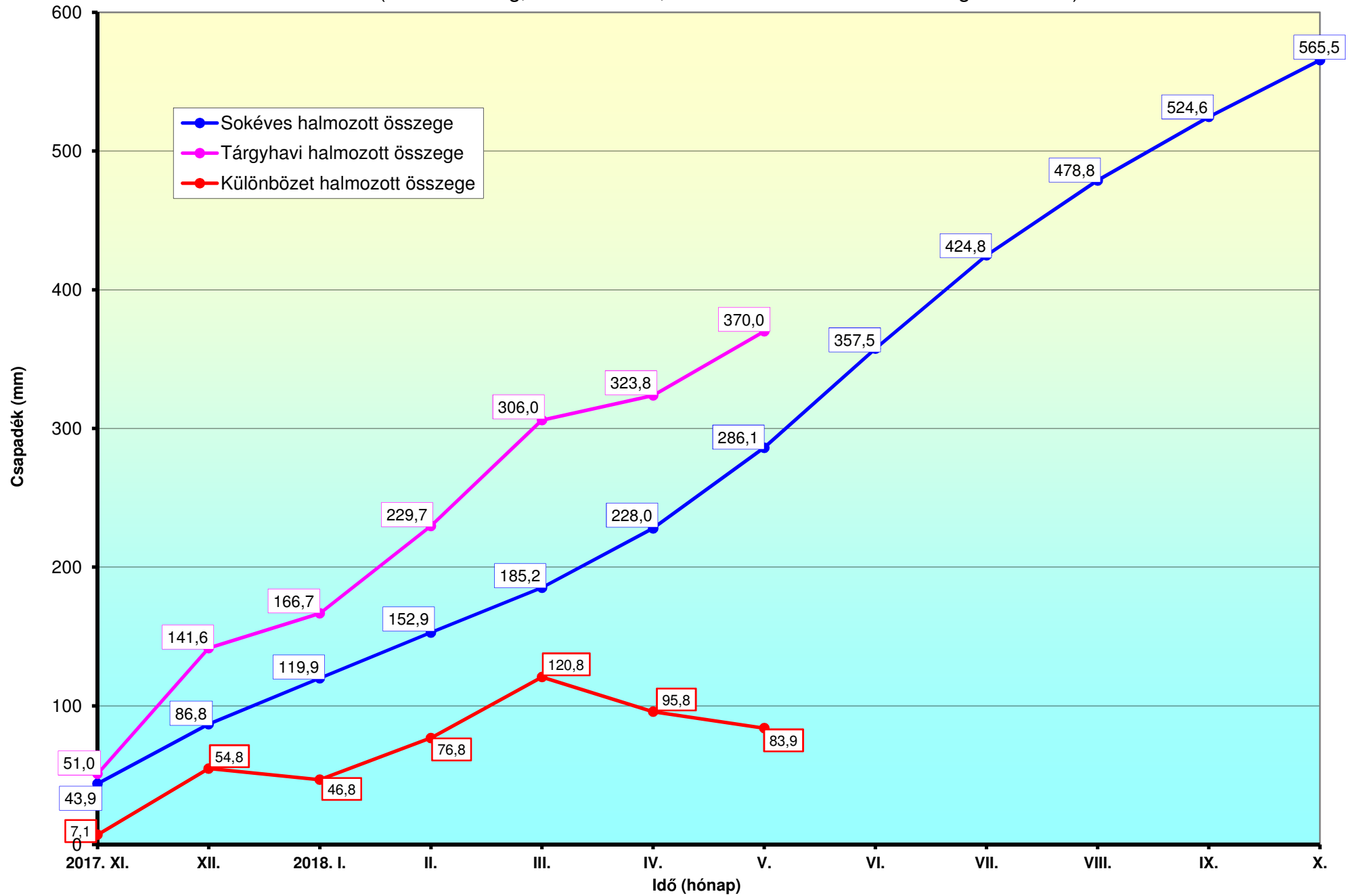
2018-AS HIDROLÓGIAI ÉV - ÉVES CSAPADÉKÖSSZEGEK ÁLLOMÁSONKÉNT

(2018. V. 21-ig, mm értékben, TIVIZIG 28 db hidrometeorológiai állomás)



2018-AS HIDROLÓGIAI ÉV - HAVI CSAPADÉKÖSSZEGEK HALMOZOTT ÖSSZEGEI

(2018. V. 21-ig, mm értékben, TIVIZIG 28 db hidrometeorológiai állomás)



2018-AS HIDROLÓGIAI ÉV - HAVI CSAPADÉKÖSSZEGEK HALMOZOTT ÖSSZEGEI

(2018. V. 21-ig, mm értékben, TIVIZIG 28 db hidrometeorológiai állomás)

